

**Ohranjanje območij Natura 2000 Kočevsko  
LIFE Kočevsko**

**Vzpostavitev mirne cone za  
ohranjanje gozdnih kur na  
območju Natura 2000 Kočevsko**



## OSNOVNE INFORMACIJE O PROJEKTU

Naslov projekta: **Ohranjanje območij Natura 2000 Kočevsko**

Akronim: **LIFE Kočevsko**

Šifra projekta: LIFE13 NAT/SI/000314

Trajanje projekta: 01.09.2014 - 28.02.2019

Spletna stran projekta: <http://life-kocevsko.eu>

Vodilni partner: Občina Kočevje

Sodelujoči partnerji: Zavod za gozdove Slovenije, Zavod RS za varstvo narave, Ljudska univerza Kočevje

Naslov dokumenta: Vzpostavitev mirne cone za ohranjanje gozdnih kur na območju Natura 2000 Kočevsko

Projektna akcija: C 3 – Ukrepi izboljšanja stanja habitata in populacije divjega petelina in gozdnega jereba.

Izvajalec oz. odgovorni partner za pripravo dokumenta:

Zavod za gozdove Slovenije, Območna enota Kočevje

Rožna ulica 39

1330 kočevje

Avtorji dokumenta: Zoran Bitorajc , dr. Irena Bertonselj, Tina Kotnik, Simon Peteržinek

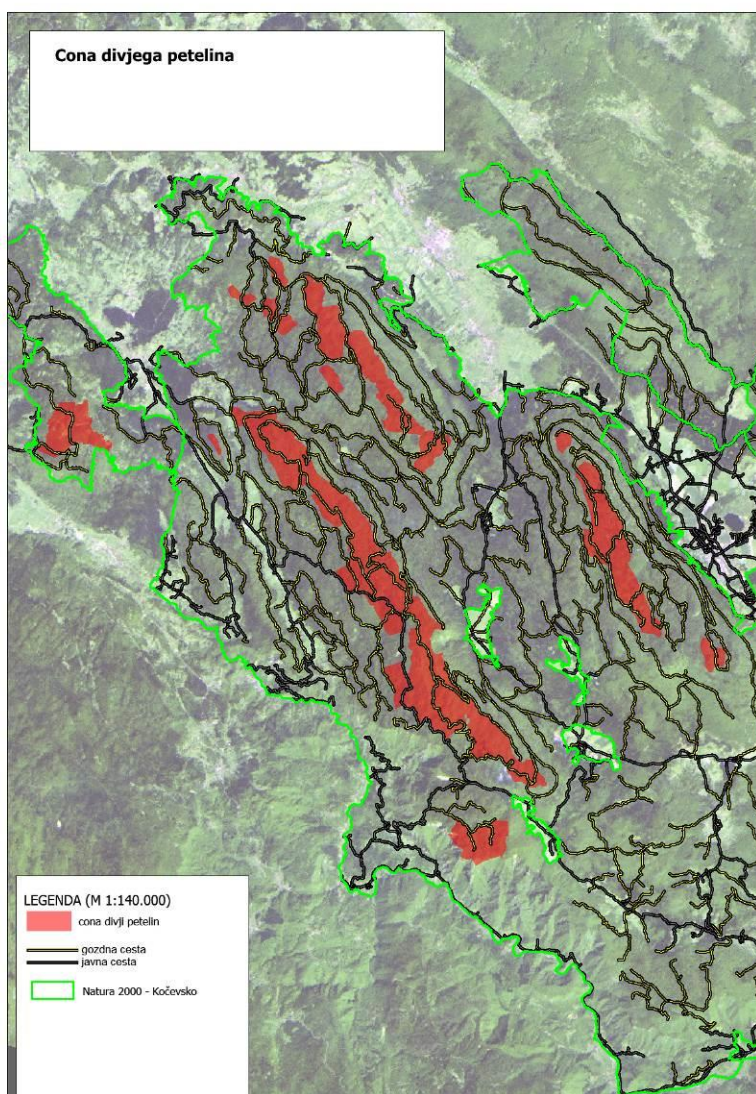
Predlagan način citiranja:

BITORAJC Z., BERTONCELJ I., KOTNIK T., PETERŽINEK S. (2015): Vzpostavitev mirne cone za ohranjanje gozdnih kur na območju Natura 2000 Kočevsko. Zavod za gozdove Slovenije, Območna enota Kočevje, Kočevje.

## 1. Centralna območja divjega petelina in mirna cona

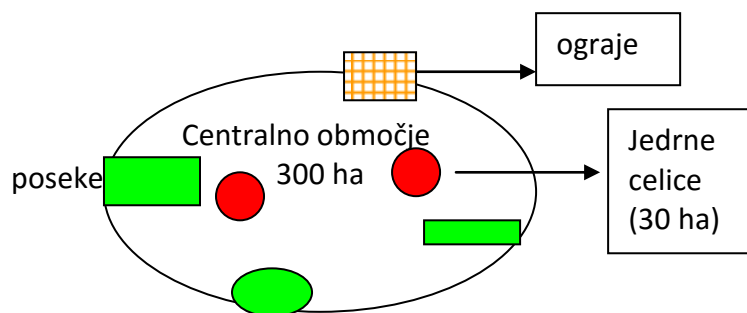
Divji petelin je po podatkih popisa v okviru LIFE Kočevsko na tem območju kritično ogrožen, saj smo v popisu našli sledove te vrste samo še na enem potencialno aktivnem rastišču. Ta vrsta je zelo občutljiva za motnje s strani človeka kot so vožnja po gozdnih cestah, rekreacija, nabiralništvo, sečnja itd. Najbolj občutljivo obdobje za vrsto sta zima (živali varčujejo z energijo) ter pomlad (parjenje, razmnoževanje). Zaradi velike občutljivosti vrste na motnje smo ukrepe za vzpostavitev mirne cone osredotočili na ključne lokacije za divjega petelina.

V izvebenem načrt za konkretne akcije na terenu – C3 Divji petelin *Tetrao urogallus* in gozdni jereb *Bonasa bonasia*, smo objavili predlagano cono divjega petelina na območju Natura 2000 Kočevsko, ki obsega **3.813 ha** (Slika 1).



Slika 1: Cona divjega petelina (rdeče površine) na območju Natura 2000 Kočevsko (zelena črta).

Znotraj cone divjega petelina in deloma izven nje (območje Racne gore – Petelinjek) smo oblikovali t.i. centralna območja velikosti med 150 in ca 300 ha. V njih je eno ali več rastišč, katera so lahko aktivna ali domnevno aktivna v zadnjih letih. Znotraj centralnih območij bomo oblikovali preseke in postavili prehranjevalne ograje in tako izboljšali habitat za to vrsto (Slika 2). Skupno smo oblikovali pet lokacij centralnih območij. Skupna površina centralnih območij, ki predstavljajo mirno cono je okoli **1794 ha** (1,7% območja), kar močno presega v prijavnici projekta predvidenih 600 ha.

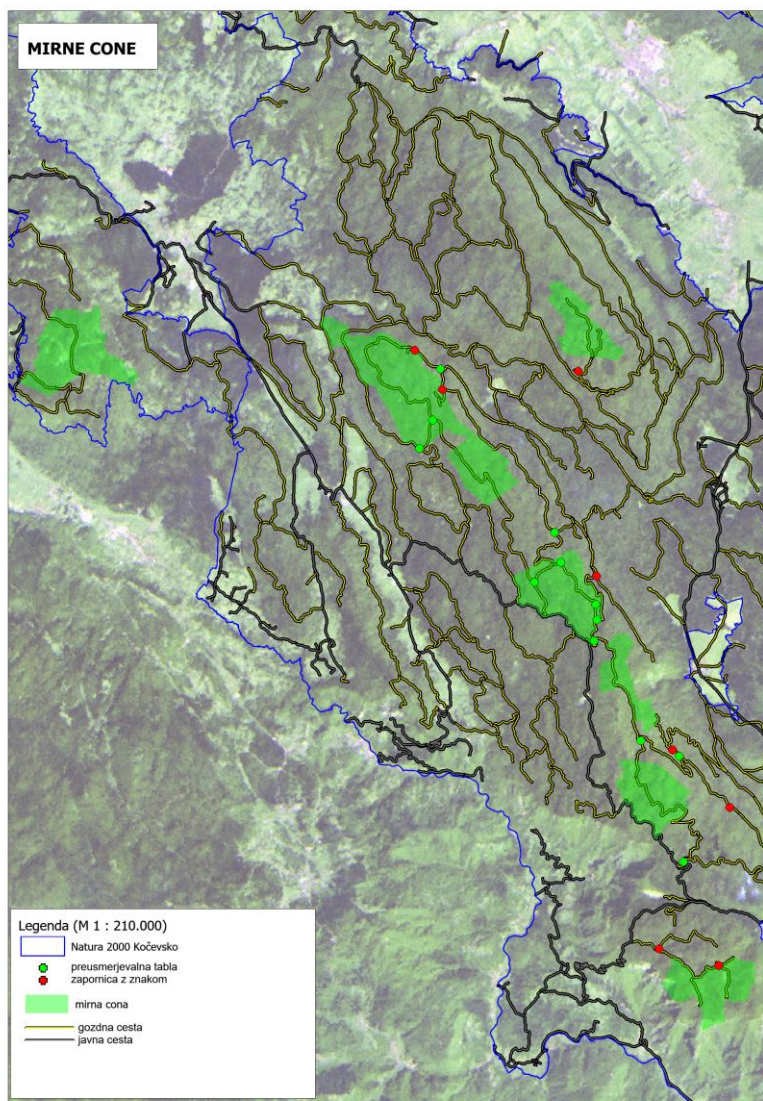


Slika 2: Centralna območja za divjega petelina.

Na območju centralnih območij divjega petelina smo vzpostavili mirno cono in sicer s postavitvijo 12 preusmerjevalnih tabel in 8 zapor cest (Slika 3). S tem bomo zaprli 3.335 m cest in promet preusmerili iz 12.061 m cest. Predvideni ukrepi bodo zmanjšali obremenjenost cest in dostopnost okoliškega gozda za rekreativce, gobarje, nabiralcev borovnic in lovcev.

Za zmanjšanje privabljanja divjadi v centralna območja in s tem zmanjšanje objedanja zeliščnega sloja bomo z območja mirne cone odstranili 10 lovskih objektov. Predviden ukrep je že zabeležen v Lovsko upravljalnem načrtu za to območje.





Slika 3 Območje mirne cone (zelene površine) v Natura 2000 Kočevsko ter lokacije preusmerjevalnih tabel (zelene pike) in zapornic za gozdnih cestah (rdeče pike).